

Marche • Cornellier

Parois des Bois



11 sites d'ESCALADE
des LAURENTIDES

+ RIGAUD

+ BLOCS KANATA

Parois des Bois - 11 Sites d'Escalade des Laurentides (+Rigaud)

Première Édition

Auteurs: David Marche, Pierre Cornellier

Recherche, rédaction, réalisation: Familles Marche-Trousseau et Cornellier-Lavallée

Entrevues : Pierre Cornellier

Design, mise en page, infographie: David Marche

Photographies (lorsque non indiqué): Famille Marche-Trousseau

Relectures et corrections: Anthony Wong, Catherine Miron, Claude et Thérèse Marche

Copyright © 2022 - David Marche et Pierre Cornellier

Toute reproduction, traduction ou adaptation du présent ouvrage, en tout ou en partie, par quelque procédé que ce soit, est interdite sans l'autorisation écrite des auteurs.

Impression: Marquis, Montmagny, Québec

ISBN: 978-2-9819108-1-3

Dépot Légal - Bibliothèque des Archives nationales du Québec, 2022

Informations complémentaires, mises à jour et corrections: www.escaladelaurentides.ca

Photo couverture: Peggy Trousseau au Poisson-Blanc dans *Bee My Guest* 5.11a (page 233)

AVERTISSEMENT

Quel que soit le niveau d'expertise et d'expérience acquis, l'escalade est une activité dangereuse qui demande une mesure et une conscience constantes des risques objectifs et subjectifs auxquels le grimpeur est inévitablement exposé. L'environnement naturel, les aménagements et les équipements ajoutés évoluent sans cesse et souvent au détriment de la sécurité. Par exemple: des rochers chutent sans raison apparente, les sangles vieillissent prématurément au soleil, des ancrages se dévissent, rouillent, cassent et/ou se délogent de leur emplacement. Les causes d'accidents d'escalade graves ou même mortels sont innombrables.

Le présent ouvrage n'est pas un livre de formation à la pratique de l'escalade. Il s'agit plutôt d'un recueil de données de sources très diverses et subjectives. Les informations qu'on y retrouve ont été rassemblées par des grimpeurs n'ayant pas la prétention d'être infaillibles, ni suffisamment fiables et expérimentés. Malgré tous les efforts déployés, il est malheureusement presque certain qu'il subsiste des erreurs et des omissions dans les informations retranscrites ici. Si vous remarquez une correction ou une mise à jour qui semble nécessaire, nous vous serions reconnaissants de nous la communiquer (www.escaladelaurentides.ca) afin que nous puissions améliorer d'éventuelles éditions futures. Les auteurs se dégagent de toute responsabilité quant aux préjudices, dommages ou accidents pouvant découler de l'utilisation directe ou indirecte de ce livre.

Presque tous les grimpeurs ayant un minimum d'expérience ont subi, été témoins, ou entendu parler d'accidents d'escalade parfois très graves ou fatals. Restez attentifs et vigilants pour vous et pour les autres. Dans le doute, n'hésitez pas à renoncer, même s'il faut pour cela abandonner du matériel ou sa fierté.

Table des Matières

Table des Matières	4	Montagne Verte	146
Portraits des Laurentides	6	Pays d'en Haut	150
Les commanditaires	6	Lac Gervais	154
Préface	8	Yoga	158
Introduction	9	Multi-Pitch	160
Carte générale des sites	10	Mur des 5.10	168
Climat	12	Côté Droit	172
Géologie	14	Lac Boisseau	178
Historique général	16	Three Sisters Wall	182
Utilisation du livre-guide	18	Mur Principal	186
Éthique et règlements	20	Toits & Extrême Droite	190
Mont Baldy	22	Upper Tier	192
Dévers des Anges	28	La Macaza	194
Grande Dalle	32	Paroi Laurin	198
Stéphanatique	36	Chute-St-Philippe	202
Grenouillage	40	Les Lutins	206
Dalle et Petit Mur	46	Poisson Blanc	212
Mur Principal	50	Lichen Wall	218
Belle Neige	56	Paroi Éléphant	220
L'Original	60	Écho - Couloir	228
Attitude Montagne	66	Écho - Mur Principal	230
Paroi du Bas	70	Rigaud	236
Amphithéâtre	74	Bob's Wall	242
Dalle	80	Main Wall	248
Paroi Lajoie	82	Gully	254
Le Gol	84	STD Wall	260
Julien Labedan	90	Top Rope Wall	266
Paroi École	96	Elephant Cave	270
L'Étang	98	Hidden Wall	272
Mur Principal	102	Fairyland	274
Escaliers	108	Top Wall	278
Kanata	116	Index	282
Dallecoolique	122	Remerciements	288
Tomahawk	128		
Pacman	132		
Quintessence	136		
Les blocs	142		



Portraits des Laurentides

François Parent	
Fort discret	30
Myriam St-Louis	
La face cachée de l'artiste	45
Maxime Gauthier	
La Machine	55
Pierre Jordache	
Le Tourbillon	64
Isabelle Losier & Dominic Asselin	
Les Hôtes	73
André Laperrière	
La constance du jardinier	95
Jean-Pierre Ferron	
Du bout des doigts	101
Gros plans d'escalade	
À la loupe 1	112
Richard Lemieux	
Le coureur des bois	114
Vicky Amyot	
Le goût du large	126
Ghislain Allard	
Hakuna Matata	138
Gaétan Castilloux	
L'homme tempête	166
Le lac Gervais	
La plus belle place au monde	175
Suzanne Chamberland & Laurent Cloutier	
Partager le plaisir	177
Le Club de Montagne des Hautes-Laurentides	
Les motivés d'en haut	211
Escalade & Canot	
La frontière du mouillé	219
L'Attaque du Train Glasgow-Londres	
Le Casse du Siècle	240
What About Bob ?	
Classique à l'épreuve du temps ...	246
Charles Pechousek	
Ouvreur discret	253
Geoff Creighton	
Intense jusqu'au bout	265
Le mystérieux champ de patates de Rigaud	
Légende ou réalité?	269
Gros plans d'escalade	
À la loupe 2	277



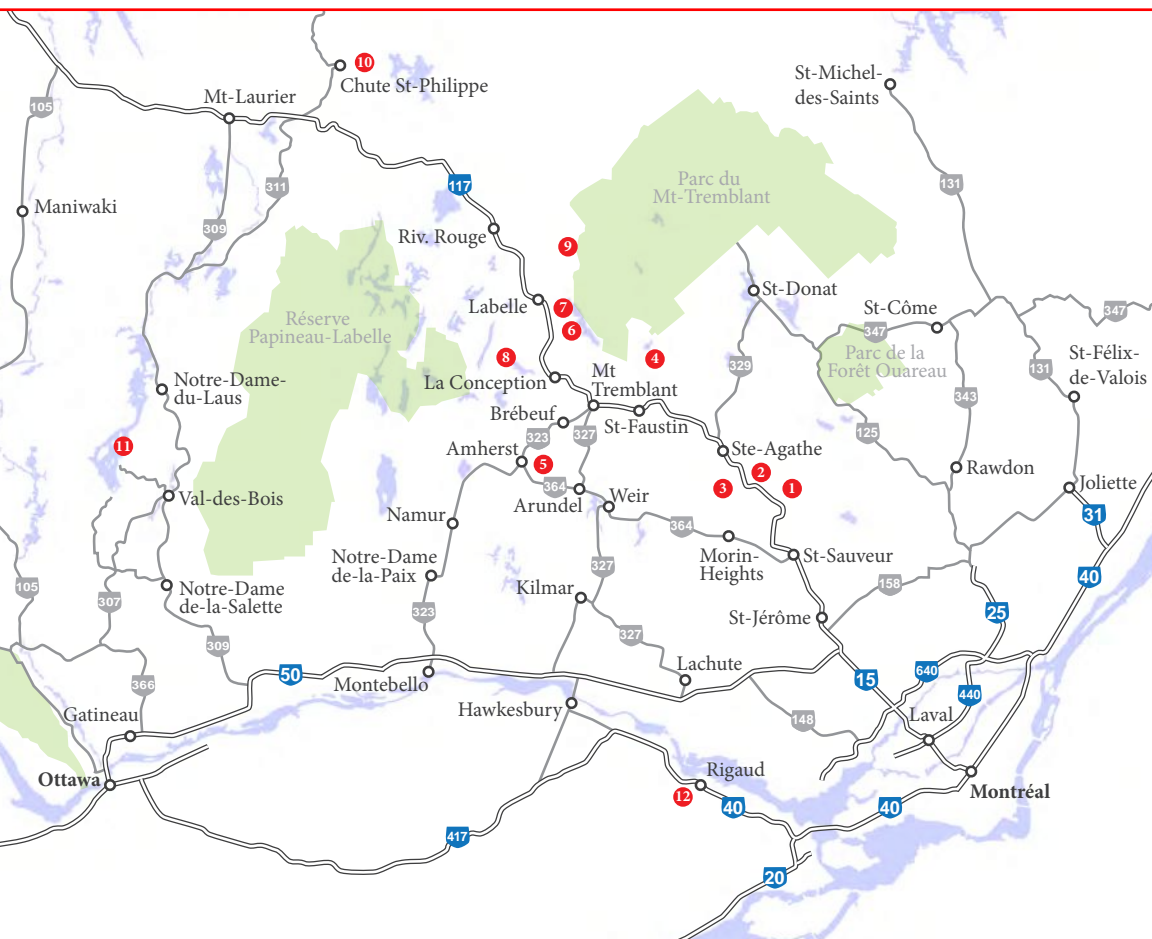
Les commanditaires

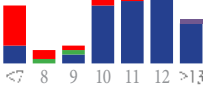

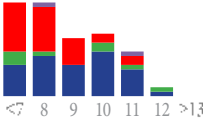
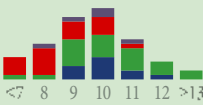
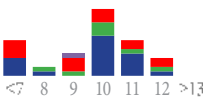

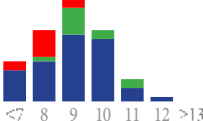
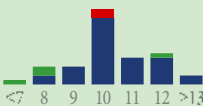

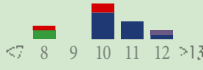
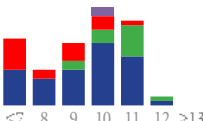
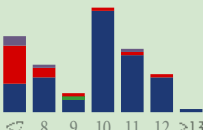
AllezUp	Couv. arrière
OnSite	Couv. int. avant
Camp	Couv. int. arrière
Mammuth	Couv. int. arrière
Attitude Montagne	1
Le Crux	3
Passe-Montagne	5
Le Mouv' espace bloc	7
Parc régional du Poisson Blanc	7
Réflexe Ergo Physio	13
La Liberté Nord-Sud	15
Montagne d'Argent	17
Entralpi	31
CML	43
DurLabeur	65
Verti Call	115
Athmosphère	141
Roc & Ride	193
CMHL	199
BIG	287

Carte générale des sites




- | | |
|-----------------------------|--------|
| 1 Baldy | p. 22 |
| 2 Belle Neige | p. 56 |
| 3 Attitude Montagne | p. 66 |
| 4 Julien Labedan | p. 90 |
| 5 Kanata Voies | p. 116 |
| 5 Kanata Blocs | p. 142 |
| 6 Montagne Verte | p. 146 |
| 7 Lac Gervais | p. 154 |
| 8 Lac Boisseau | p. 178 |
| 9 La Macaza | p. 194 |
| 10 Chute-St-Philippe | p. 202 |
| 11 Poisson Blanc | p. 212 |
| 12 Rigaud | p. 236 |





Site	Page	Cotations (5.)	Secteurs	Longueurs
1 Baldy	p. 22		6	74
2 Belle Neige	p. 56		1	15
3 Attitude Montagne	p. 66		5	81
4 Julien Labedan	p. 90		4	69
5 Kanata	p. 116		4	42
6 Montagne Verte	p. 146		1	9
7 Lac Gervais	p. 154		4	70
8 Lac Boisseau	p. 178		4	41
9 La Macaza	p. 194		1	15
10 Chute-St-Philippe	p. 202		1	17
11 Poisson Blanc	p. 212		4	80
12 Rigaud	p. 236		9	111
Total			44	624


Utilisation du livre-guide


Pictogrammes de secteur


 Distance du stationnement jusqu'au pied du secteur. Ici, une marche d'approche de 400 mètres.

 Longueur maximale des voies dans le secteur. Ici, 51 mètres. Les voies peuvent être plus courtes/longues que la hauteur de la paroi (zigzags, etc.).

 Base du secteur bien adaptée aux enfants. Le risque de chute de pierres reste néanmoins présent.

 Base du secteur peu adaptée aux enfants, mais pourvue d'au moins une zone relativement plane pour s'installer en famille.

 Base non adaptée aux enfants. Pierrier instable, pente sans plateforme, ou tout autre facteur demandant une supervision intense.

 Période d'ombre et de soleil pour un meilleur choix d'exposition selon la saison. Ici, ombre en matinée (6h-12h), soleil en après-midi (12h-18h).






 Coordonées GPS du pied du secteur. Format décimal WGS84. Ici, latitude 45.9453 Nord, longitude 74.5295 Ouest.

Illustration des voies

 Tracé des voies. La couleur est utilisée pour distinguer les itinéraires et n'indique pas le type de protection à prévoir.

Relais

-  Relais équipé et adapté au rappel.
-  Relais équipé, mais non adapté au rappel.
-  Relais à bâtir (pro. naturelles, arbre, ...).


Numéro de voie

Numéro unique à la voie dans son secteur. Utilisé pour identifier le tracé sur les photographies et autres diagrammes.

Diagramme illustrant la notation d'une voie d'escalade : **5 Super Méga Bien 5.12a ★**








- 5** : Numéro de voie
- Super Méga Bien** : Nom de la voie
- 5.12a** : Cote de difficulté
- ★** : Indication de qualité
- Code couleur** : Indique la couleur de la voie

Texte descriptif : Une fantastique piste pleine de bonnes pognes. Départ dans l'herbe à puce. Une série de réglettes très coupantes avant d'atteindre un bac toujours mouillé. Les plaquettes, cachées dans le lichen, sont là, quelque part. Un feuillet résonnant complète les options de protection. Un ancrage du relais est toujours écrasé depuis la dernière avalanche.

Mixte.  36 m. D, doubler Cam. #.75
~ Michel Ange et Barbie Dule 1971

Annotations : **Ouvreurs** (pointe vers le nom de la voie), **Détails techniques** (pointe vers le code de difficulté), **Description** (pointe vers le texte descriptif).

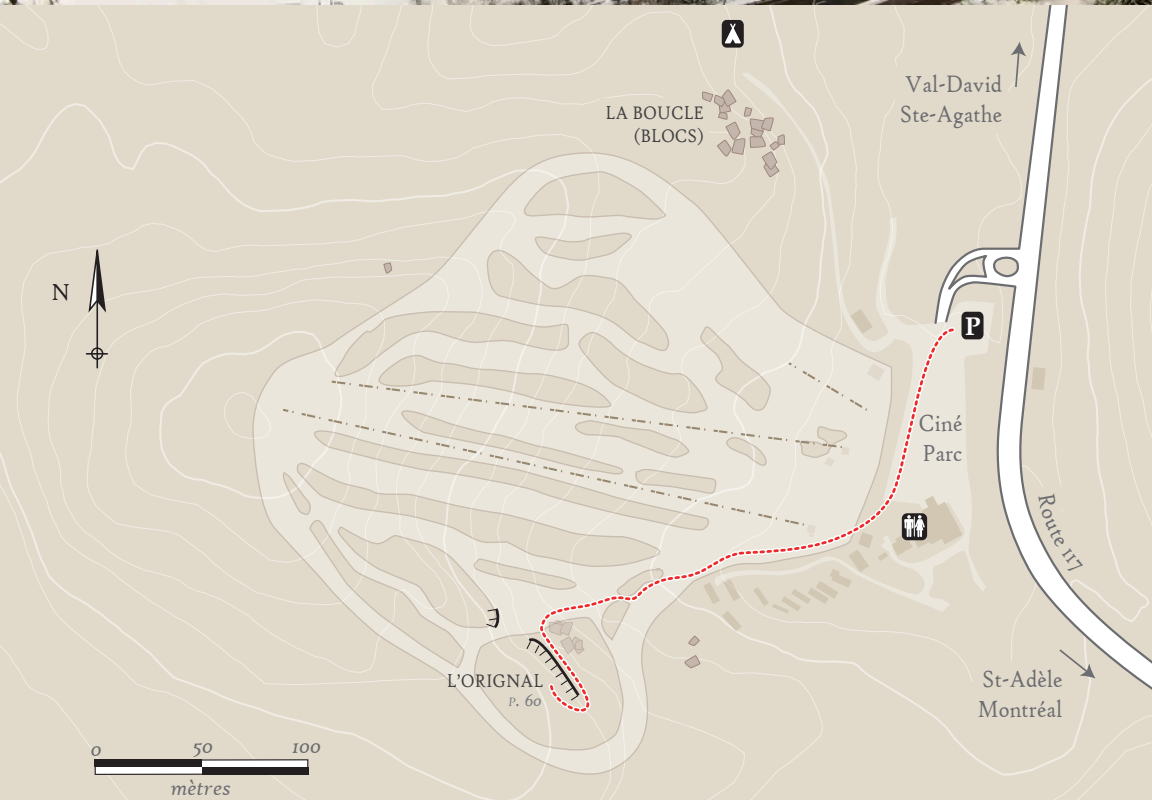

Code de couleur

-  **Voie sportive (Sport.)** : Voie protégée entièrement par des plaquettes ou scellements, généralement parcourue sans ajout de protections naturelles. Vérifier néanmoins que le relais est également équipé.
-  **Voie traditionnelle (Trad.)** : Voie protégée entièrement à l'aide de protections naturelles (coinceurs, *Friends*, sangles, etc.).
-  **Voie mixte (Mixte)** : Voie protégée en partie par des plaquettes ou scellements, mais nécessitant l'ajout de protections naturelles.
-  **Voie en moulinette (Moul.)** : Voie généralement non parcourue en tête. Nécessite l'installation préalable d'une corde de moulinette (*top rope*) à son sommet.
-  **Voie d'escalade artificielle (Artif.)** : Voie gravie en posant/utilisant des points d'ancrage (parfois permanents) pour progresser en tirant dessus. Nécessite souvent du matériel spécifique (étriers, crochets, etc.).
-  **Voie en projet (Proj.)** : Voie équipée ou partiellement équipée, mais dont l'enchaînement en libre n'a pas encore été réalisé.
-  **Bloc** : Courte escalade habituellement réalisée sans corde, mais avec un ou plusieurs *crashpads* à la base pour sécuriser l'atterrissage.

SECTEURS

L'Original, la seule paroi d'escalade du site, se trouve à mi-hauteur de la station dans la piste de ski en sous-bois *Original*. Le secteur principal de blocs, *La Boucle*, se trouve de l'autre côté de la station et s'atteint par une route de terre qui monte à droite (au nord) des dernières pistes. Par cette même route, on accède aux emplacements de camping de la station. Les voitures des grimpeurs doivent

être laissées à proximité de la route 117, dans le coin nord-est du grand stationnement pour ne pas nuire au fonctionnement du ciné-parc *Belle Neige*. Attention aux cyclistes lors des déplacements dans la montagne pour rejoindre la falaise. Celle-ci se contourne facilement par la gauche pour installer des moulinettes.





2 La Valse du Homard 5.7/5.9 ★★

Un beau mélange de passages de dalle et de sections de fissures. La combinaison des deux longueurs en une seule donne une belle grande envolée. Nom en mémoire d'un gros coup de soleil lors du broissage de la voie.

Mixte. 47 m.

Flavie Cardinal, Marin Papageorgiou, Antoine Legault 2021

L1 5.7 ★★ Une fissure en diagonale vers la gauche disparaît pour laisser un petit passage dalleux (1 pl.) vers une nouvelle fissure verticale cette fois.

Mixte. 21 m. 1 pl.

Antoine Legault 2021

L2 5.9 ★★ En quittant le relais, quelques séquences dalleuses plus corsées permettent de rejoindre la fissure. Celle-ci est d'abord un peu délicate à protéger, puis graduellement plus facile.

Mixte. 26 m. 1 pl. ; Cam. #.5-.75 puis plus gros.

Flavie Cardinal, Marin Papageorgiou 2021

3 La Danse des Crevettes 5.8 ★★

À droite de *La Valse du Homard*, un semblant de fissure guide cette jolie variante de sortie. Le résultat est une belle séquence de dalle assez homogène suivie d'une agréable conclusion dans une fissure à mains.

Mixte. 26 m. 4 pl. ; Cam. #.75-1

Marin Papageorgiou, Flavie Cardinal 2021

4 Larme d'Absinthe 5.6/5.7 ★★★

L'évidente et esthétique fissure centrale du mur propose une ligne très homogène dans une difficulté très abordable. Une combinaison assez unique pour l'initiation en grande voie sur protections naturelles. 2 sorties possibles à la toute fin.

Trad. 47 m.

Eric Paquet, Diane Aitken 2017

L1 5.6 ★★★ L'invitante fissure en diagonale vers la droite devient ensuite plus verticale pour rejoindre la vire des relais intermédiaires. Beaux coincements de mains.

Trad. 21 m. Doubler Cam. #1-2

L2 5.7 ★★★ La suite de la fissure est toujours aussi remarquable. Si on la suit jusqu'en haut, on termine naturellement au relais de droite, sur l'épaule en contrebas du sommet. Ce relais est commun avec *La Fable du Dôme*. L'autre option consiste à traverser à gauche aux 2/3 de cette longueur, et ainsi rejoindre une autre section de fissure un peu moins franche jusqu'à un relais plus à gauche au sommet du dôme.

Trad. 26 m.

(Gabriel Charrette 2020 pour la sortie de gauche)

5 La Fable du Dôme 5.6/5.7 ★

Voie la plus à droite de la face avec un relais intermédiaire juste à gauche d'un petit bosquet d'arbres à mi-paroi.

Mixte. 44 m.

Peggy Trouseau, Antoine Legault, David Marche 2021

L1 5.6 ★ Un départ en diagonale vers la droite très similaire à celui de *Larme d'Absinthe*. Cette première section est facile, mais la première bonne protection est assez haute. Sous le bosquet, traverser à gauche pour rejoindre le relais de la vire.

Trad. 23 m.

L2 5.7 ★ Quitter le relais en traversant à droite jusqu'à rejoindre le petit dièdre qui se protège bien à son sommet. La section de dalle suivante est protégée par une plaquette pour rejoindre sans inquiétude la fissure à mains finale. Celle-ci se termine sur l'épaule à droite et un peu en contrebas du sommet du dôme.

Mixte. 21 m. 1 pl.



Lac Boisseau

41 Longueurs

Par quel phénomène étrange une telle roche s'est-elle retrouvée ici? Les parois du lac Boisseau sont taillées dans une matière qui rappelle plus le grès du sud que le granite auquel nous ont habitués les Laurentides. Le rocher orangé, curieusement sculpté de prises rondes, confortables et nombreuses, garantit un surprenant dépaysement vertical. Et même plus, puisque la nature a eu la bonne idée d'incurver certaines portions de la paroi en quelques belles zones surplombantes.

Le site, à l'écart des routes, s'atteint par une courte marche d'approche sur un sentier plat en bordure du lac Boisseau. Les murs, à un jet de pierre de l'eau et orientés franc sud, sont inondés de chaleur au moindre rayon de soleil. Le plan parfait pour allonger la saison d'escalade ou profiter d'une baignade rafraîchissante avec vue sur les grimpeurs à bout d'endurance qui grognent dans les surplombs.

SAISONS

Il peut faire très chaud au pied de la falaise et sur ces murs qui font face au sud. Le site est souvent populaire au début du printemps ou tard en automne. On y va de préférence pour refaire du rocher quand la neige n'a pas encore disparu des autres sites, ou pour allonger la saison avant l'hiver. En été, il faut compter sur l'ombre de quelques grands arbres et profiter du lac.

CONDITIONS D'ACCÈS

Le site est géré par le Club d'Escalade et de Randonnée de la Montagne d'Argent (CERMA). Il est qualifié de "satellite" de la Montagne d'Argent et des frais d'accès journaliers sont exigés à moins d'être membre annuel du CERMA. Consulter le site de la Montagne d'Argent (montagnedargent.com) pour les plus récents détails sur les règlements d'accès.

Stationnement


Une grande zone dédiée au stationnement est aménagée à l'extrémité ouest du chemin des Chênes.

Toilettes

Des toilettes sont aménagées à proximité du stationnement, près de certaines aires de camping en contrebas, et également près de l'Abri du Grand Sage proche des falaises.

Sécurité

Le numéro d'urgence est toujours le 911. On trouve une pharmacie et un CLSC à Mont-Trem-



blant (22 km). L'hôpital le plus proche est celui de Ste-Agathe (50 km).

POUR S'Y RENDRE

De Montréal et les environs (140 km/ 1 h 30)

Emprunter l'autoroute 15 (direction nord) qui devient la route 117 au-delà de Ste-Agathe. Quitter la 117 un peu après le kilomètre 127 (sortie La Conception/Rte Principale, sur la gauche juste après le pont de la 117 qui enjambe la rivière Rouge). Prendre ainsi la Rte Principale en direction du village de La Conception. 800 m plus loin, juste avant le pont de la riv. Rouge, tourner à droite sur la Rte des Érables. 4 km plus loin, au stop, prendre à nouveau à droite le Ch. des Chênes. Suivre ce chemin pendant 7 km jusqu'au stationnement du *Parc d'Escalade et de Randonnée du Lac Boisseau*.

D'Ottawa/Gatineau (170 km/ 2 h)

Emprunter l'autoroute 50 (direction est) jusqu'à la sortie 210 (Montebello/Mont-Tremblant). Pour suivre sur la 323 Nord en direction de Mont-Tremblant pendant 43 km jusqu'au Ch. de Vendée que l'on prend à gauche (direction Vendée/Lac Cameron) juste après le pont sur la rivière Maskinongé. Suivre cette route pendant 11 km jusqu'au village de Vendée dans lequel on tourne à droite sur le Ch. Gaudias-Côté (toujours direction Lac Cameron). 1.2 km plus loin, rester à gauche pour contourner le lac Cameron par l'ouest sur le Ch. du Lac-Cameron. 5 km plus loin, prendre à gauche sur la Rte des

SERVICES À PROXIMITÉ

Essence/Garage mécanique

- L'option la plus proche est à Labelle (15 km)

Alimentation

- Restaurants et marchés d'alimentation dans le village de Labelle (15 km)

Camping

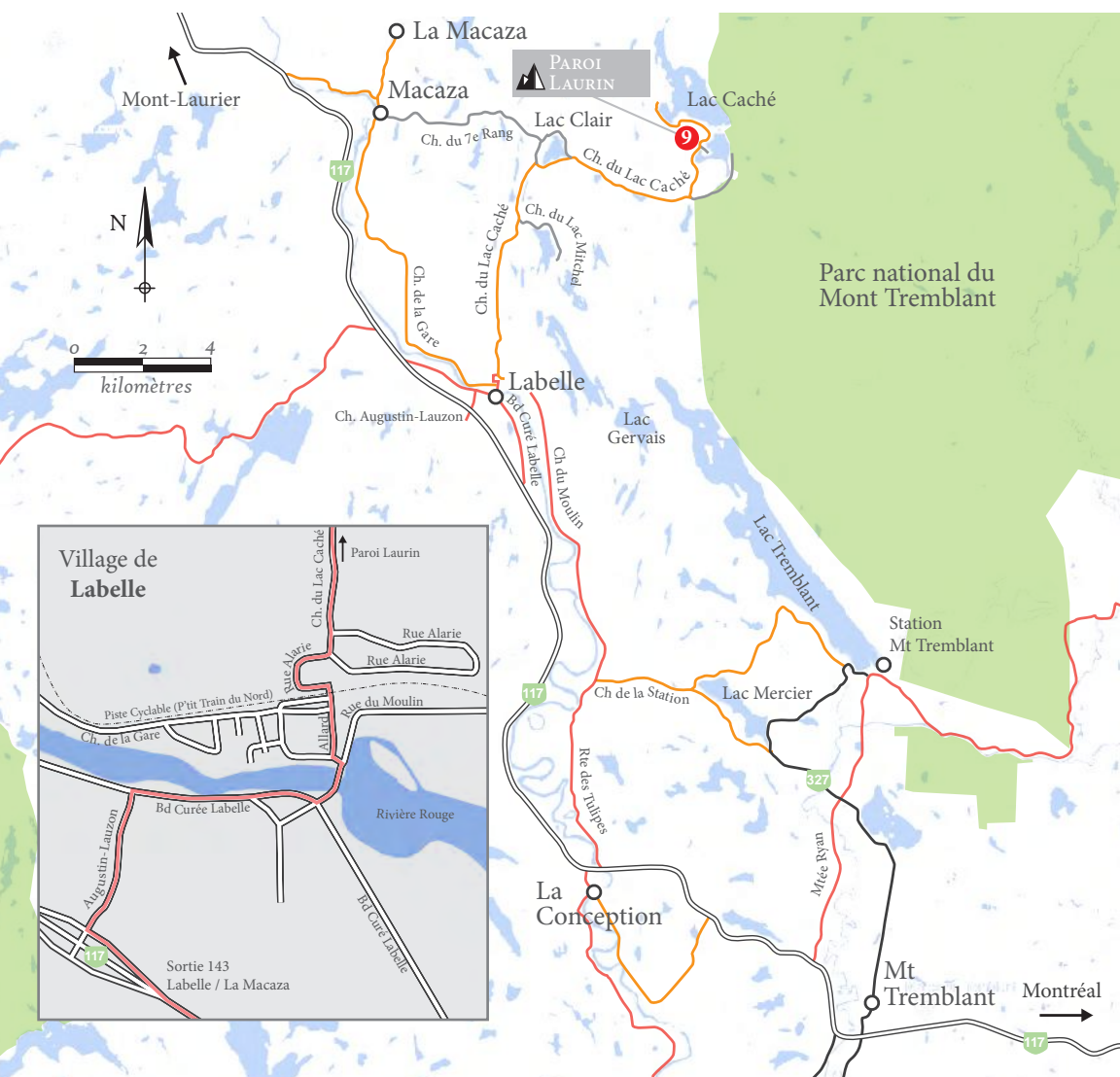
- *Camping du secteur Lac-Caché* dans le *Parc National du Mont-Tremblant* (5 km)
- *Camping Chute-aux-Iroquois* à côté du pont à Labelle (15 km).
- *Camping de la Plage* (25 km) sur la 117 entre Labelle et Rivière-Rouge.

Activités de plein air

- Vélo: Piste cyclable du *Parc Linéaire Le P'tit Train du Nord*.
- Randonnée: Sentier du mont Gorille, Sentiers du *Parc National du Mont-Tremblant*.
- Canot/ Kayak: la rivière Rouge offre plusieurs sections de différents niveaux, dont certaines connues pour leurs nombreuses plages.
- Baignade: rivière Rouge à Labelle (15 km), lac Caché au *Parc National du Mont-Tremblant* (5 km).

Autres centres de services

Ste-Agathe est la plus grosse agglomération la plus proche (70 km plus au sud).





Index

Symboles

- 4 Fantastiques 233
- 5 à 7 273
- 5.Cornellier 39
- 10 Jours à Boisseau 188
- 31 Degrés Celsius 186
- 40-Foot Smurf 250

A

- Abeille, L' 111
- Abenas 76
- Aborigène 188
- Actual Porn Star 258
- Adénosine 52
- À Deux Mains dans'
 - Croute 206
- Adhérence 96
- Air Jordan (Bloc) 143
- À l'Abordage 132
- Alakazoo 224
- À la Rescousse (Bloc) 143
- Alexis 150
- Alfarah 82
- Ali Baba 130
- Alone in the Wilderness 280
- Alpamayo 76
- Ama Dablam 74
- AMP 244
- **Amphithéâtre** (Secteur) 74
- Ancien Directeur, L' 229
- Angélique, L' 193
- À Nous Deux 104
- Anteatr 218
- Anti-Yosemite (var.) 164
- Appaloosa 170
- Apprenti, L' 229
- Apyrexie 40
- Araignées, Les 234
- Arbréd and Dangerous 184
- Arbre Féérique 76
- Arche de Kire, L' 112
- Arche Muerte, L' 175
- Arête Droite (Bloc) 142
- Arête Gauche (Bloc) 142
- Arrache Dent 42
- Arrête-Toi Pas 77
- Arthrose 42
- As-tu laissé ta trace? 84
- ATP 52
- **Attitude Montagne** (Site) 66
- Au Bord du Gouffre 110
- Au Gré de la Galéjade 172

- Au Grès des Saisons 222
- Au Royaume du Bicoïn 78
- Aut'Chose 88
- Autruche, L' 62
- Aventure Précoce 74
- Axe du Mâle, L' 128

B

- Babord Tribord 108
- Balade des Dissidents, La 175
- Baleine à Bosse 72
- Barbacraque 208
- Barbacraque var. Gauche 208
- Beaver 233
- Beding Bedang 111
- Bee My Guest 233
- Beetlejuice 258
- Beginner's Delight 268
- **Belle Neige** (Site) 56
- Belzébuth 200
- Bérézina 186
- Besogne de Charogne 188
- Bibiche 86
- Bienvenue chez les
 - Vanuatus 86
- Big Boy 233
- Birch Tree Gully 256
- Bittt à Ti-Guy, La 274
- Black Death 223
- Black Ninja Lightning 222
- Blocky Corner 251
- **Blocs de Kanata, Les**
 - (Secteur) 142
- Bloody Mary 184
- Bobbit, The 244
- Bob la Couette 28
- **Bob's Wall** (Secteur) 242
- Bob's Your Uncle 242
- Bob the Builder 242
- Bohème 158
- Bonzaï 222
- Booty and the Hoe Fish 256
- Bourrée, La 132
- Bricks are Heavy 183
- Brigitte 86
- Brothers in Arms 184
- Broute-Minou 53
- Brûle pour Ciel 250
- Bruno 193
- Bumcycle 268
- Bunny Arete 256
- Bunny Corner 256

- Bunny Hop 256

C

- Ça aurait pu être difficile 78
- Ça c't'une belle 5.8 209
- Camel 200
- Caméléon 224
- Cannibale 134
- Carcasse 38
- Carmen 193
- Carrefour Giratoire 124
- Carrière, La 32
- Carte Soleil 84
- Cassiopée 53
- Ce Soir, les Étoiles 223
- C'est bon quand c'est long 132
- C'est de l'Alpin 70
- C'est la Vie 122
- C'est pas parce qu'elle est
 - petite qu'elle peut pas être
 - grosse 77
- Chalk Fight 53
- Champignonne, La 168
- Chasseur de Rêves 128
- Chats Sauvages, Les 169
- Cheminée, La 234
- Chérubin 188
- Cheyenne 170
- Chiance de Magalie, La 62
- Chimérique 190
- Chimney 274
- Chipmunk 139
- Choisis bien ta liane! 87
- **Chute St-Philippe** (Site) 202
- Cinq à Sept 182
- Cinq Facile 48
- Cocaine and Cocaine
 - Accessories 218
- Coccinelle Flambée 224
- Coeur de Loup (Bloc) 143
- Coincement, Le 97
- Coinceurs en Vacances 163
- Collaboration 192
- Comtesse Délicatesse 162
- Consuela 86
- Corneille 262
- Corner, The 251
- Corn Flakes 135
- Corridor 323 (Bloc) 143
- **Côté Droit** (Secteur) 172
- Côte Félée/ Spare Ribs 62
- Couloir, Le 201
- Coup de Chaleur 63